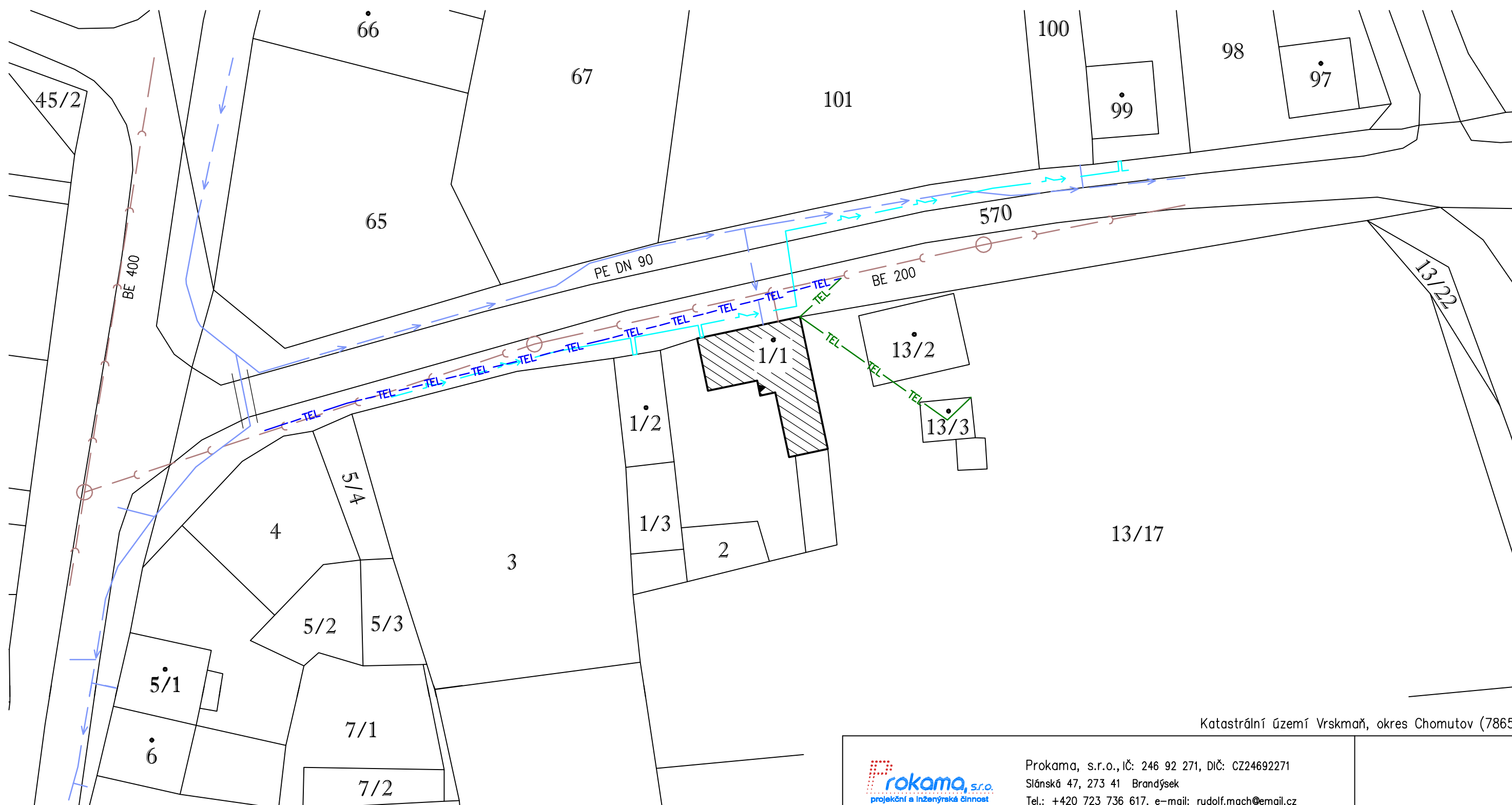








KOORDINAČNÍ SITUACE

1 : 500



LEGENDA

-  OBRYŠ OBJEKTU DOTČENÉHO STAVBOU
-  TRASA STÁVAJÍCÍHO VODOVODU – PE DN 90
-  TRASA STÁVAJÍCÍ JEDNOTNÉ KANALIZACE – BE 200
-  TRASA STÁVAJÍCÍHO PODZEMNÍHO VEDENÍ NN
-  TRASA PODZEMNÍHO METALICKÉHO KABELU (TELEFONICA 02)
-  NADZEMNÍ SÍŤ (TELEFONICA 02)

Katastrální území Vrskmaň, okres Chomutov (786586)



Prokama, s.r.o., IČ: 246 92 271, DIČ: CZ24692271
Slánská 47, 273 41 Brandýsek
Tel.: +420 723 736 617, e-mail: rudolf.mach@email.cz

Akce: Rekonstrukce budovy OÚ Vrskmaň		
Stavebník:	Obec Vrskmaň, Vrskmaň č.p. 46, 431 15 Vrskmaň	Datum: únor 2012
Vypracoval:	Ing. Rudolf Mach (ČKAIT – 0011550)	Měřítko: 1:500
Stupeň:	Dokumentace k žádosti o stavební povolení (DSP)	Formát: 2x A4
Název výkresu:	KOORDINAČNÍ SITUACE	
	Zak. číslo: 017/11/SR-KV1	č. paré:
	Označení výkresu: C.02	